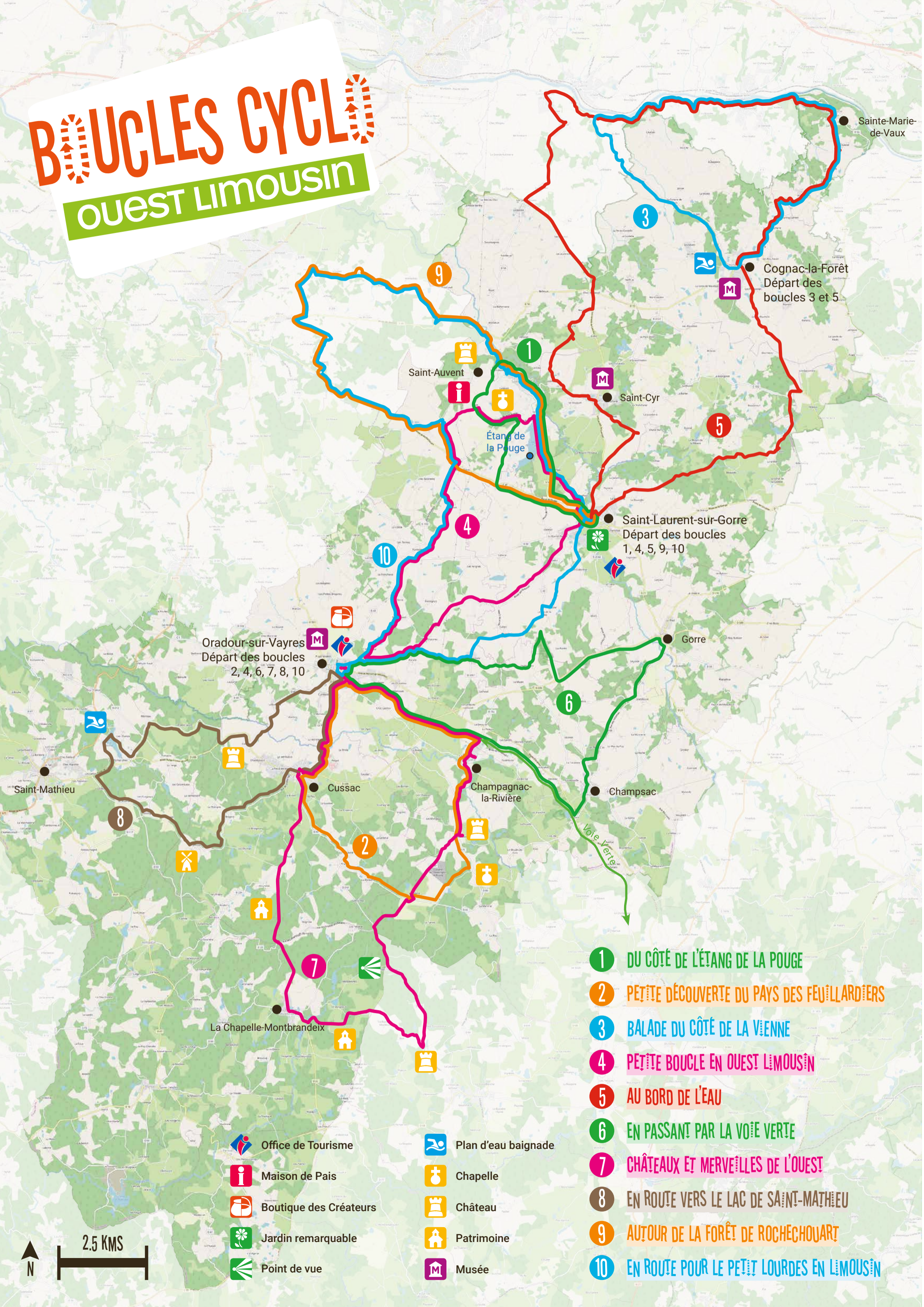


BOUCLES CYCL

ouest Limousin



Oradour-sur-Vayres
Départ des boucles
2, 4, 6, 7, 8, 10

- 1 DU CÔTÉ DE L'ÉTANG DE LA POUGE
- 2 PETITE DÉCOUVERTE DU PAYS DES FEUILLARDIERS
- 3 BALADE DU CÔTÉ DE LA VIENNE
- 4 PETITE BOUCLE EN OUEST LIMOUSIN
- 5 AU BORD DE L'EAU
- 6 EN PASSANT PAR LA VOIE VERTE
- 7 CHÂTEAUX ET MERVEILLES DE L'OUEST
- 8 EN ROUTE VERS LE LAC DE SAINT-MATHIEU
- 9 AUTOUR DE LA FORÊT DE ROCHECHOUART
- 10 EN ROUTE POUR LE PETIT Lourdes EN LIMOUSIN

- Office de Tourisme
- Maison de Pais
- Boutique des Créateurs
- Jardin remarquable
- Point de vue
- Plan d'eau baignade
- Chapelle
- Château
- Patrimoine
- Musée



1. DU CÔTÉ DE L'ÉTANG DE LA POUGE



Au cours de cette balade à vélo de 14 kilomètres entre Saint-Auvent et Saint-Laurent-sur-Gorre, vous pourrez découvrir le **jardin remarquable de Liliane** ainsi que **l'étang de la Pougé** (32 hectares) qui possède un sentier d'interprétation de 2,5 kms permettant d'observer la faune à l'observatoire ornithologique. Vous traverserez aussi le charmant village de Saint-Auvent avec sa **Maison de Païs et son petit « Lourdes en Limousin »**, site incontournable de « Notre Dame de la Paix ». Possibilité de restauration à Saint-Auvent et à Saint-Laurent-sur-Gorre.

2. PETITE DÉCOUVERTE DU PAYS DES FEUILLARDIERS



Au départ d'Oradour-sur-Vayres, cette randonnée à vélo de 21 kilomètres vous permettra de parcourir la **Voie Verte**, seul équipement de ce type en Haute-Vienne, qui chemine sur 13 kilomètres dans une nature préservée, agréable et sécurisée, d'admirer le **Château de Brie** (maison forte du XV^{ème} siècle), et de contempler la charmante **chapelle de la Boissonnie** à Champagnac-la-Rivière.

3. BALADE DU CÔTÉ DE LA VIENNE



Une courte balade de 20 kilomètres qui vous permettra de découvrir Cognac-la-Forêt, **son plan d'eau, son musée du chanvre et de la ganterie, sa lanterne des morts**. Un passage par la commune de Saint-Marie-de-Vaux et sa jolie fontaine à dévotions, et quelques kilomètres de balade le long de la Vienne en direction de Saint-Junien.

4. PETITE BOUCLE EN OUEST LIMOUSIN



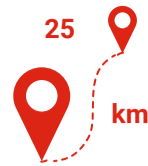
Une jolie boucle de 26 kilomètres au départ d'Oradour-sur-Vayres en direction de Saint-Laurent-sur-Gorre. Ce circuit propose de belles découvertes comme le site de **Notre Dame de la Paix, la Maison de Païs et le Château de Saint Auvent**, qui accueille l'été de belles expositions d'art contemporain. Vous pourrez aussi voir le **jardin de Liliane** à Saint Laurent sur Gorre.

5. AU BORD DE L'EAU



Une belle randonnée à vélo de 45 kilomètres qui, au départ de Saint-Laurent-sur-Gorre, vous propose de découvrir la commune de Cognac-la-Forêt, son **plan d'eau, son musée du chanvre de la ganterie** (marque Qualité Tourisme), et sa lanterne des morts... Vous passerez aussi par Saint-Cyr et pourrez y visiter le **musée des calèches anciennes**. Vous parcourrez aussi quelques kilomètres le long de la Vienne en direction de Saint-Junien.

6. EN PASSANT PAR LA VOIE VERTE



A l'occasion de cette balade à vélo de 25 kilomètres au départ d'Oradour-sur-Vayres, vous découvrirez la **Voie Verte**, seul équipement de ce type en Haute-Vienne, qui chemine sur 13 kilomètres dans une nature préservée, agréable et sécurisée. Vous passerez également par les communes de Champsac et de Gorre, où vous pourrez y admirer l'église et faire une halte au bord du petit étang.

7. CHÂTEAUX ET MERVEILLES DE L'OUEST



Cette balade de 33 kilomètres au départ d'Oradour-sur-Vayres propose d'aller à la rencontre de quelques « pépites » du territoire : la **Voie Verte**, le **Château de Brie** et son petit monde des automates, le **Château médiéval de Montbrun**, véritable perle du Limousin dans un écrin de verdure, la forêt de Boubon et les **trous des maquisards**, le **site gallo-romain des Couvents** à La Chapelle Montbrandeix, le site du **Grand Puyconieux** où vous aurez une vue imprenable sur le pays des feuillardiers et ses taillis de châtaigniers.

8. EN ROUTE VERS LE LAC DE SAINT-MATHIEU



Belle balade de 24 kilomètres lors de laquelle vous pourrez admirer le **château de Cromières**, le **moulin de la Brègère à Cussac**, et faire une sympathique halte au **lac de Saint Mathieu** (baignade, mini-golf, kayak, pédalo, pêche, pique-nique, sieste à l'ombre des chênes...).

9. AUTOUR DE LA FORÊT DE ROCHECHOUART



Cette balade de 29 kilomètres offre de belles découvertes à Saint-Auvent comme le site de **l'étang de la Pougé**, le petit Lourdes en Limousin « **Notre dame de la Paix** », et le **jardin remarquable de Liliane** à Saint-Laurent-sur-Gorre. Si vous êtes courageux, faites un détour par Biennac, et vous roulez sur les **lieux du tournage du film de la « guerre des boutons »** !

10. EN ROUTE POUR LE PETIT LOURDES EN LIMOUSIN



Au cours de cette balade à vélo de 42 kilomètres au départ d'Oradour-sur-Vayres, vous aurez la possibilité de visiter, si vous le souhaitez, la **boutique des créateurs et l'espace muséographique** du Parc Naturel Régional Périgord-Limousin. Vous passerez par le magnifique et pittoresque village de Saint-Auvent où le site de **Notre Dame de la Paix** (petit Lourdes en Limousin) saura vous émuovoir.

un territoire à vivre !



OUEST LIMOUSIN
BOUCLES CYCLO

Communauté de Communes
Ouest Limousin

Service Sports
La Monnerie - 87150 Cussac
www.ouestlimousin.com
Tél. : 05 55 48 19 22



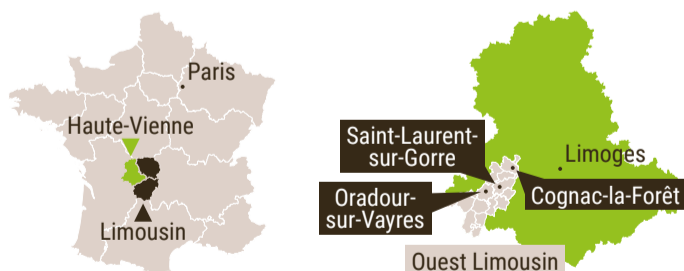
Numéros utiles

112 : Urgences
15 : Samu
Météo locale : 08 92 68 02 87

17 : Gendarmerie
18 : Pompiers



Retrouvez et téléchargez tous les circuits sur l'application Loopi, disponible sur l'Apple Store et sur le Play Store Android



Ouest Limousin TOURISME

Accueil d'Oradour-sur-Vayres (87150)
5 avenue du 8 mai 1945 - 05 55 78 22 21



Accueil de Saint-Laurent-sur-Gorre (87310)
Place des allumettes - 05 55 00 06 55



tourisme@ouestlimousin.com
www.tourisme-ouestlimousin.com
#ouestlim

OUEST
Limousin
communauté de communes

un territoire à vivre !